



COMUNE DI CIGGNOLA
(Provincia di Pavia)


PIANO DI GOVERNO DEL TERRITORIO
VARIANTE GENERALE


**COMPONENTE GEOLOGICA,
IDROGEOLOGICA E SISMICA**
(ai sensi dell'art. 57 comma 1, lettera a della L.R. 11 marzo 2005, n. 12)

Aggiornamento ai sensi della d.g.r del 11/07/2014, n° X/2129
e della d.g.r. del 19/06/2017 n°X/6738)

CARTA DI SINTESI



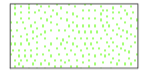

SETTEMBRE 2024 TAVOLA 7 SCALA 1:5.000

Progetto a cura di:  S.G.P.
SERVIZI DI GEO-INGEGNERIA E PROGETTAZIONE s.r.l.
Via Biondi di Novate 30 - 27100 Pavia
Tel. 0382-463585-46611371865 (fax) - e-mail: sgpp@iol.it



Il tecnico:
 Vercesi Prof. Pier Luigi
Ordine dei Geologi della Lombardia n° 1015

LEGENDA



AREE PERICOLOSE DAL PUNTO DI VISTA DELL'INSTABILITA' DEI VERSANTI




-  Aree di frana attiva
-  Aree di frana quiescente
-  Aree di frana stabilizzata potenzialmente esposta a rischio di frana
-  Aree a pericolosità potenziale legata alla presenza di terreni fini, complessivamente stabili, ma potenzialmente soggette a fenomeni di soflusso derivanti da mancati o non corretti controlli delle acque superficiali

AREE VULNERABILI DAL PUNTO DI VISTA IDRAULICO

-  Area potenzialmente interessata da alluvioni frequenti, area P3/H
-  Area potenzialmente interessata da alluvioni poco frequenti, area P2/M

AREE CHE PRESENTANO SCADENTI CARATTERISTICHE GEOTECNICHE

-  Aree prevalentemente limoso-argillose con limitata capacità portante
-  Aree con consistenti disomogeneità tessiture verticali e laterali

-  Corsi d'acqua
-  Lago artificiale
-  CONFINE COMUNALE

