



COMUNE DI CIGGNOLA
(Provincia di Pavia)


PIANO DI GOVERNO DEL TERRITORIO
VARIANTE GENERALE


COMPONENTE GEOLOGICA,
IDROGEOLOGICA E SISMICA
(ai sensi dell'art. 57 comma 1, lettera a della L.R. 11 marzo 2005, n. 12)

Aggiornamento ai sensi della d.g.r del 11/07/2014, n° X/2129
e della d.g.r. del 19/06/2017 n°X/6738)

CARTA DEI VINCOLI

SETTEMBRE 2024 TAVOLA 6 SCALA 1:5.000

Progetto a cura di:  S.G.P.
SERVIZI DI GEO-INGEGNERIA E PROGETTAZIONE s.r.l.
Via Bona di Novara 10 - 27100 Pavia
Tel. 0382-463585-46611371865 (fax) - e-mail: sgpp@iol.it




Il tecnico:  Vercesi Prof. Pier Luigi
Ordine dei Geologi della Lombardia n° 1015

LEGENDA

PIANO PER L'ASSETTO IDROGEOLOGICO (PAI)

Adozione Deliberazione C.I. n. 18 26/04/2001 - Approvazione D.P.C.M. 24/05/2001


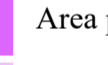
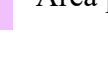
DISSESTI CARATTERIZZANTI IL TERRITORIO MONTANO
(ELABORATO 2 PAI - Fonte Geoportale della Lombardia aprile 2024)

-  Area di frana attiva (Fa)
-  Area di frana quiescente (Fq)
-  Area di frana stabilizzata (Fs)




PIANO DI GESTIONE DEL RISCHIO ALLUVIONI (PGRA)

Approvazione Deliberazione C.I. n. 2 03/05/2016 e D.P.C.M. 27/10/2016 Direttiva attuativa RI. D.G.R. n.X/6738 19/06/2017




AREE ALLAGABILI - Ambito territoriale Reticolo secondario collinare e montano



-  Area potenzialmente interessata da alluvioni frequenti, area P3/H
-  Area potenzialmente interessata da alluvioni poco frequenti, area P2/M
-  Area potenzialmente interessata da alluvioni rare, area P1/L

VINCOLI DI POLIZIA IDRAULICA

-  Reticolo Idrico Principale R.I.P. Allegato A alla D.G.R. 18 dicembre 2023 n. XII/1615 Torrente Scuropasso, (PV013, n° iscriz. cl. AAPP 38) con relativa fascia di rispetto di 10 metri dall'orlo di scarpata
-  Corsi d'acqua del Reticolo Idrico Minore R.I.M. di competenza comunale così come individuati nello studio per la determinazione del Reticolo Idrico Minore del gennaio 2007 con relativa fascia di rispetto di 4 metri
-  a: tracciato modificato: Fosso della Vassa modificato sulla base dello stato di fatto rispetto allo studio per la determinazione del Reticolo Idrico Minore del gennaio 2007

AREE DI SALVAGUARDIA DELLE CAPTAZIONI AD USO IDROPOTABILE

-  Pozzo pubblico ad uso idropotabile (fonti: Pavia Acque, Studio geologico del territorio comunale di agosto 2010)
-  Zona di tutela assoluta di estensione pari a 10 m di raggio (art. 94, comma 3 D.Lgs. 152/2006)
-  Zona di rispetto (art. 94, comma 6 D.Lgs. 152/2006 e s.m.i.) delimitata ai sensi delle D.G.R. VI/15137 del 27/06/1996 e D.G.R. VII/12693 del 10/04/2003 con criterio geometrico (raggio pari a 200 metri)

-  Lago artificiale
-  CONFINE COMUNALE

