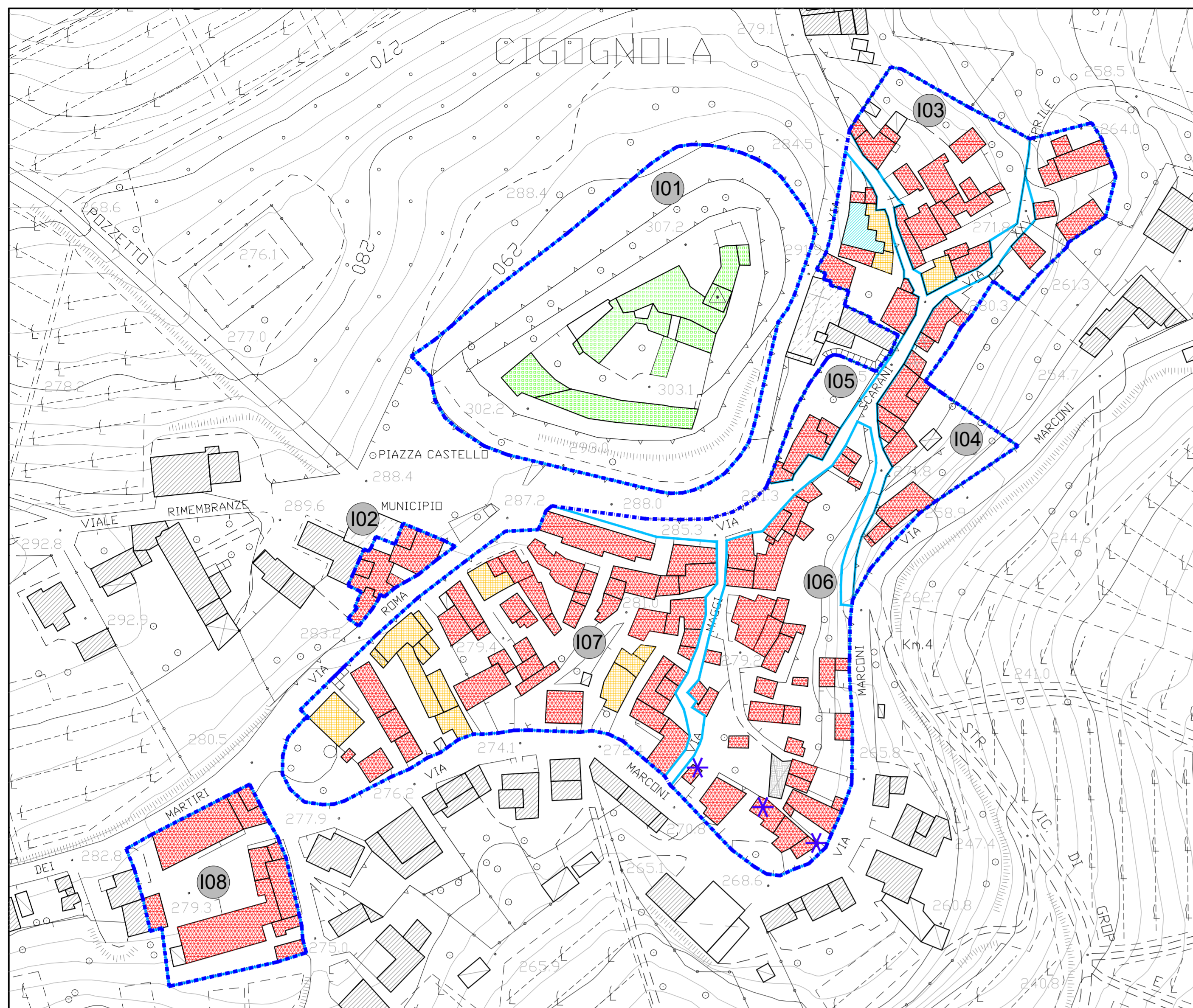
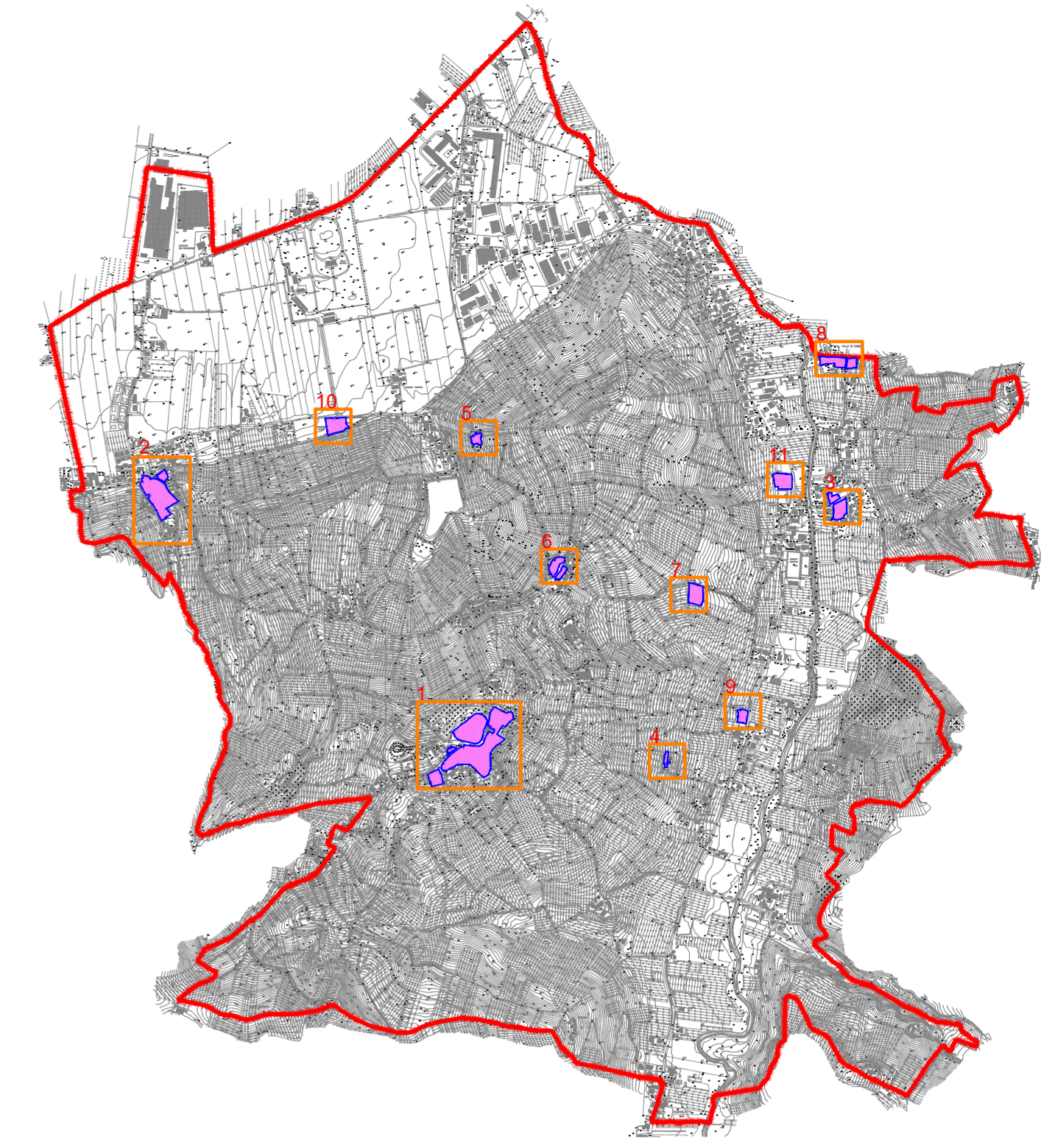
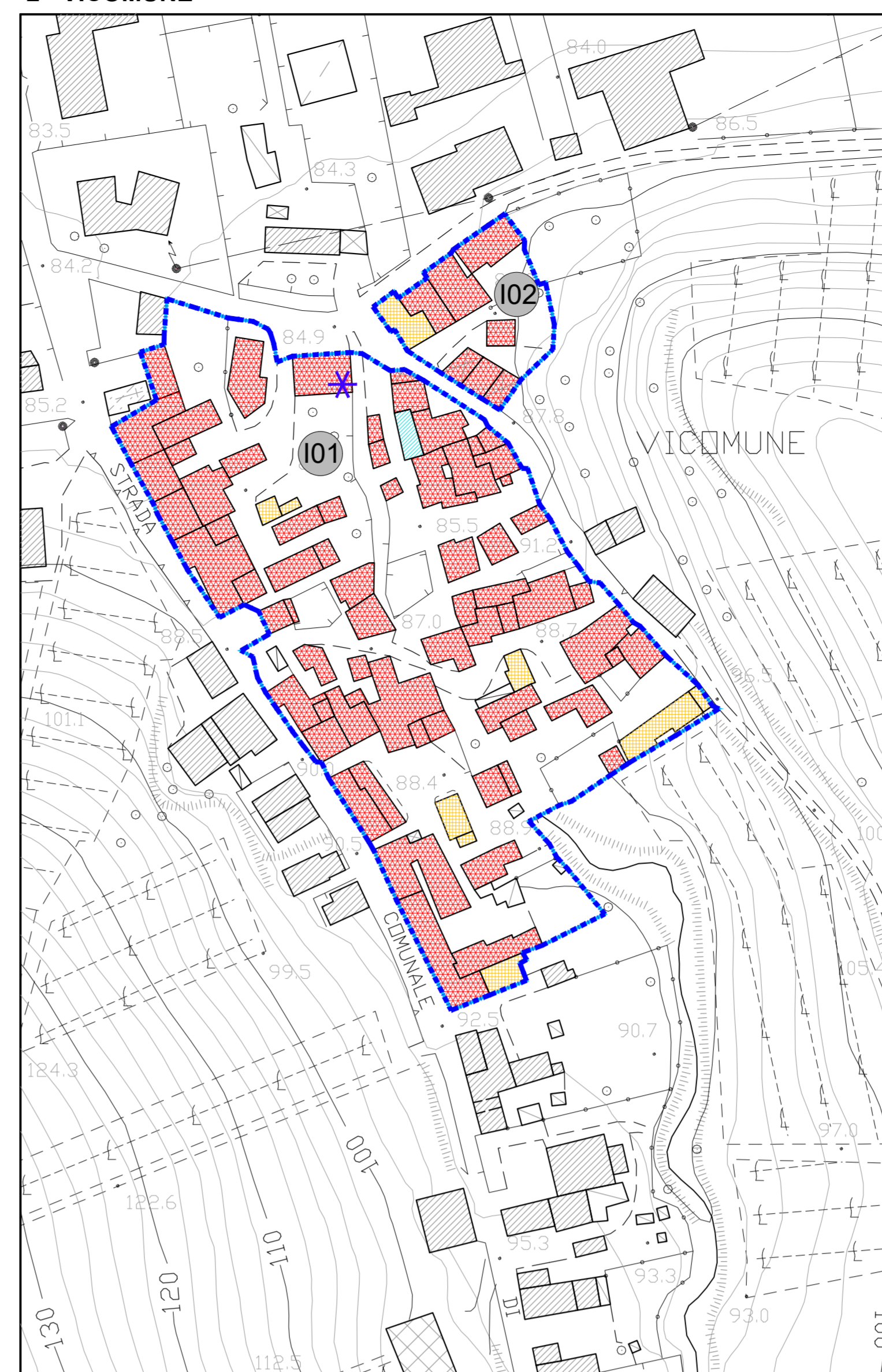


1 - CIGGNOLA

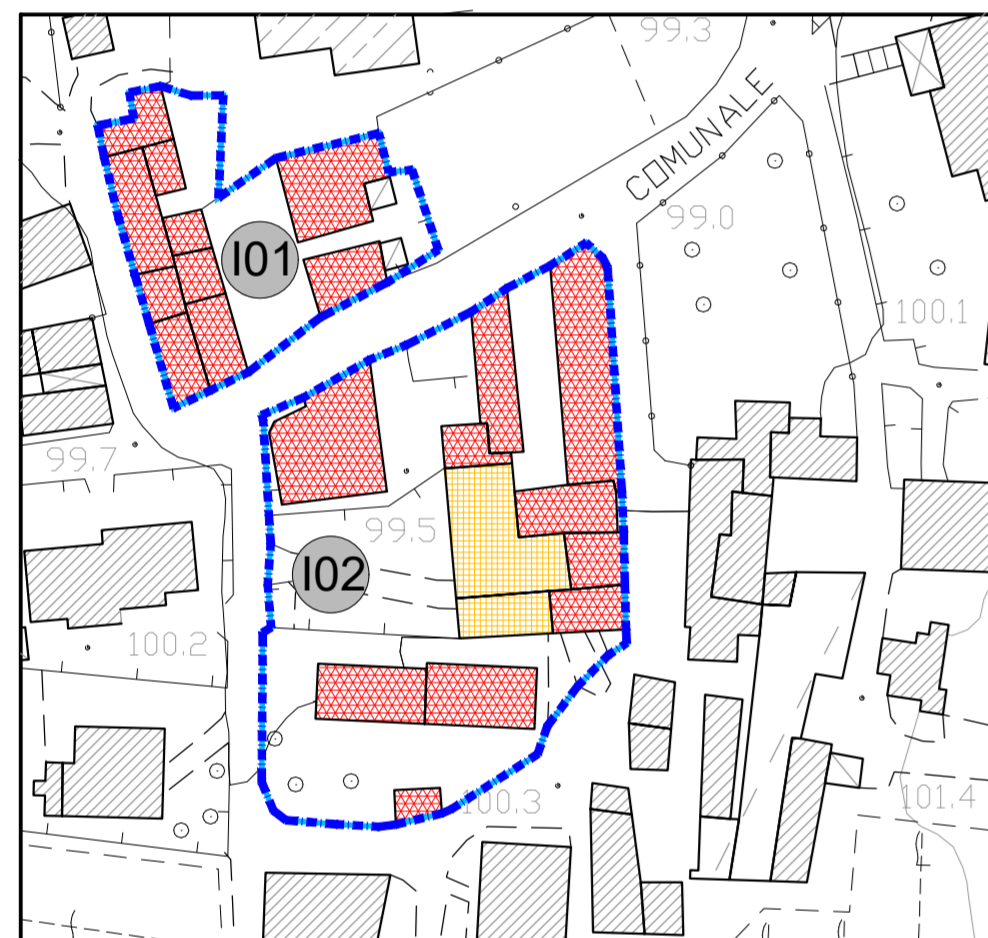


2 - VICOMUNE

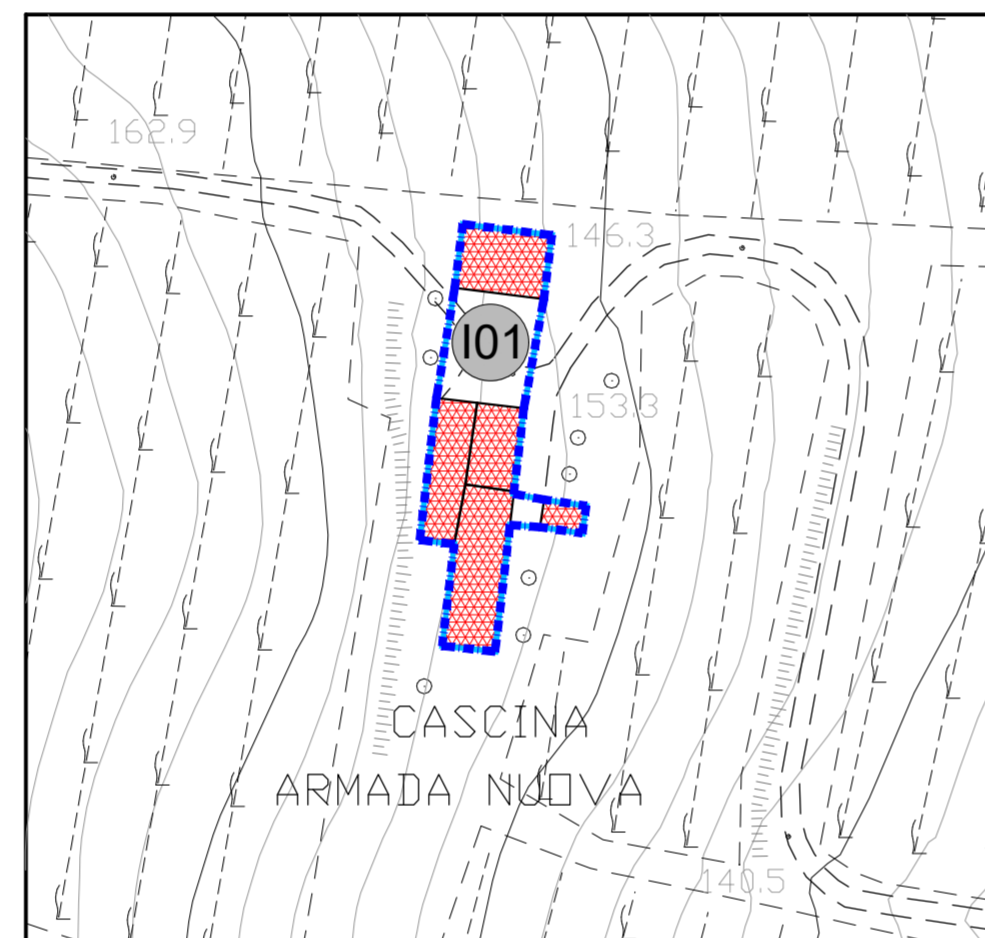


- CONFINE COMUNALE
 - NUCLEO ANTICA FORMAZIONE
- QUADRO D'UNIONE (SCALA 1:20.000)**
- LEGENDA**
- PERIMTRAZIONE CENTRO STORICO
 - PERIMTRAZIONE ISOLATO
 - IDENTIFICATIVO ISOLATO
 - MANUTENZIONE STRAORDINARIA
 - RESTAURO
 - RISANAMENTO CONSERVATIVO
 - RISTRUTTURAZIONE EDILIZIA
 - DEMOLIZIONE SENZA RICOSTRUZIONE
 - EDIFICI IN CONTRASTO

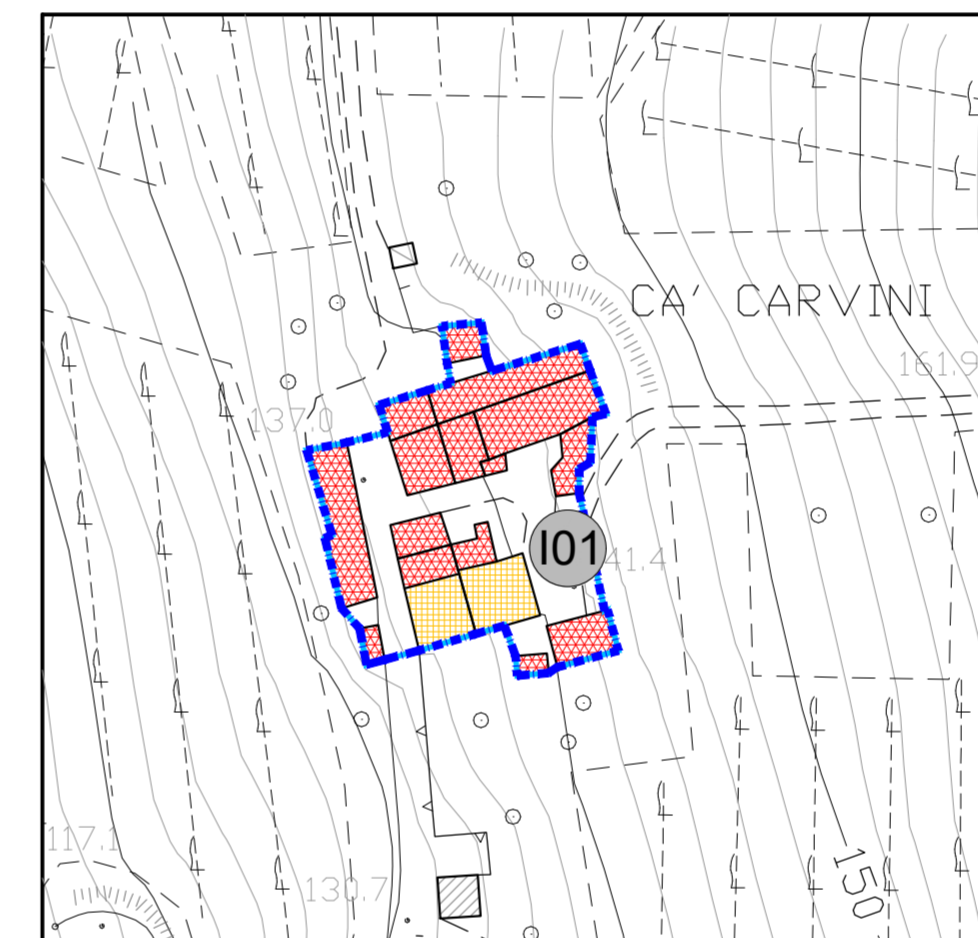
3 - VALLE DI CIMA



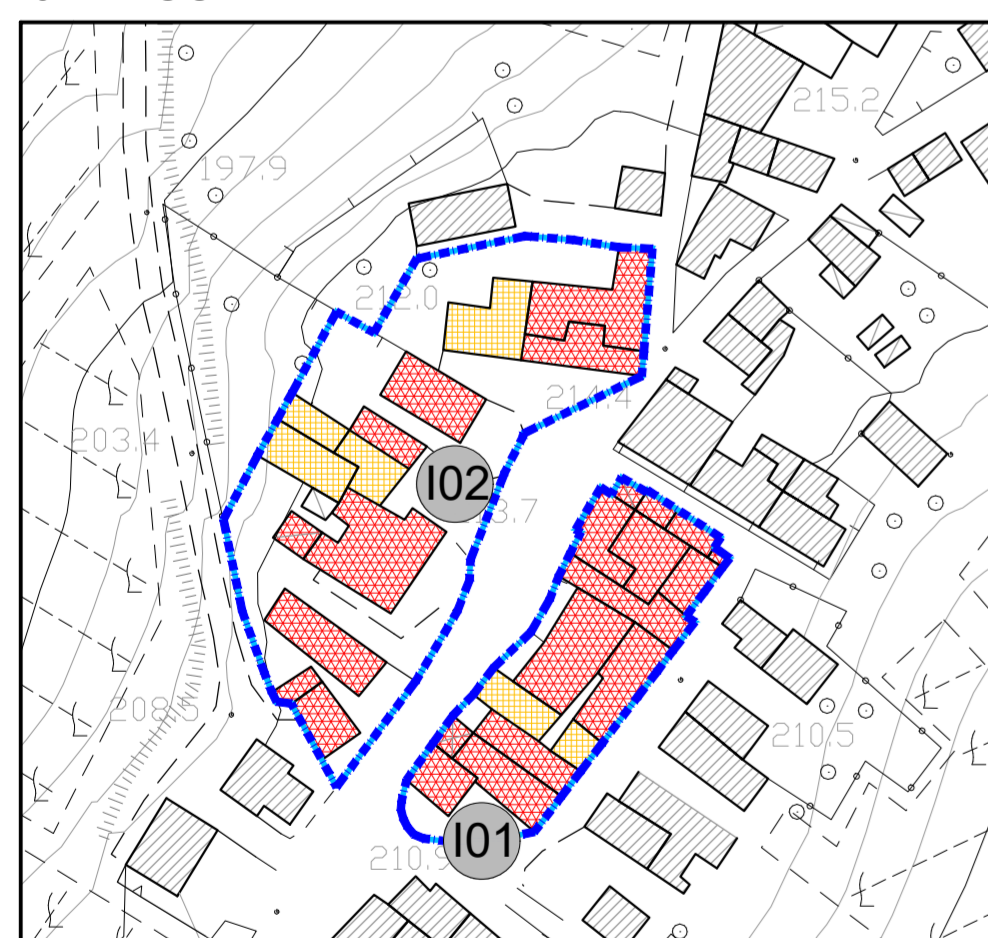
4 - CASCINA ARMADA NUOVA



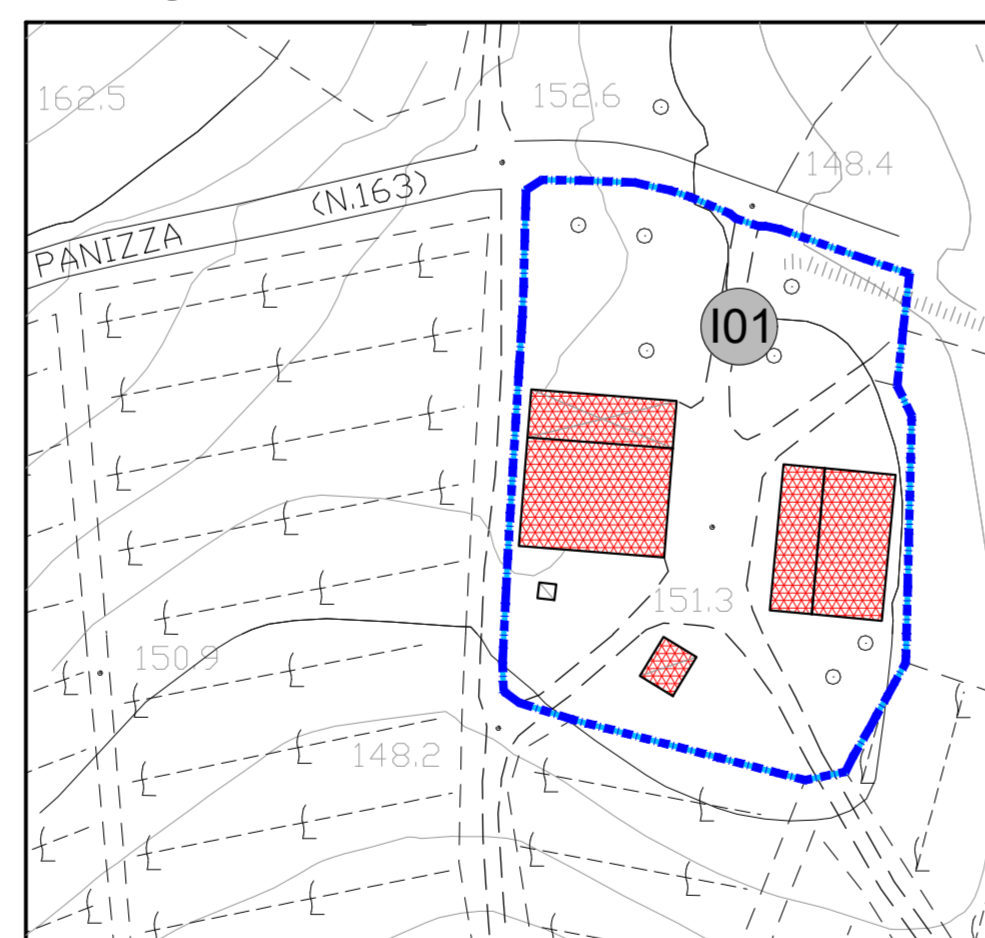
5 - CA' CARVINI



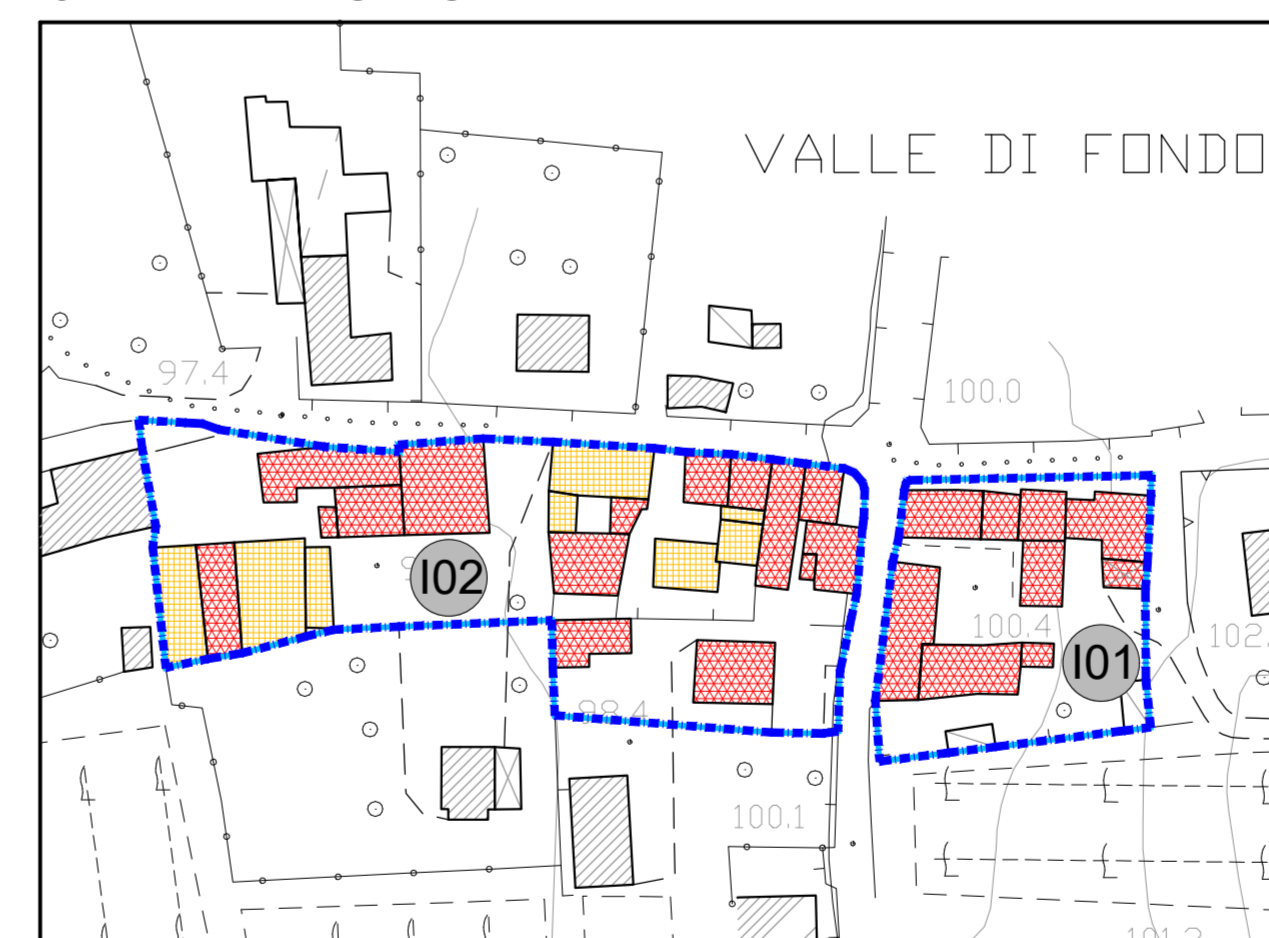
6 - REGONDE'



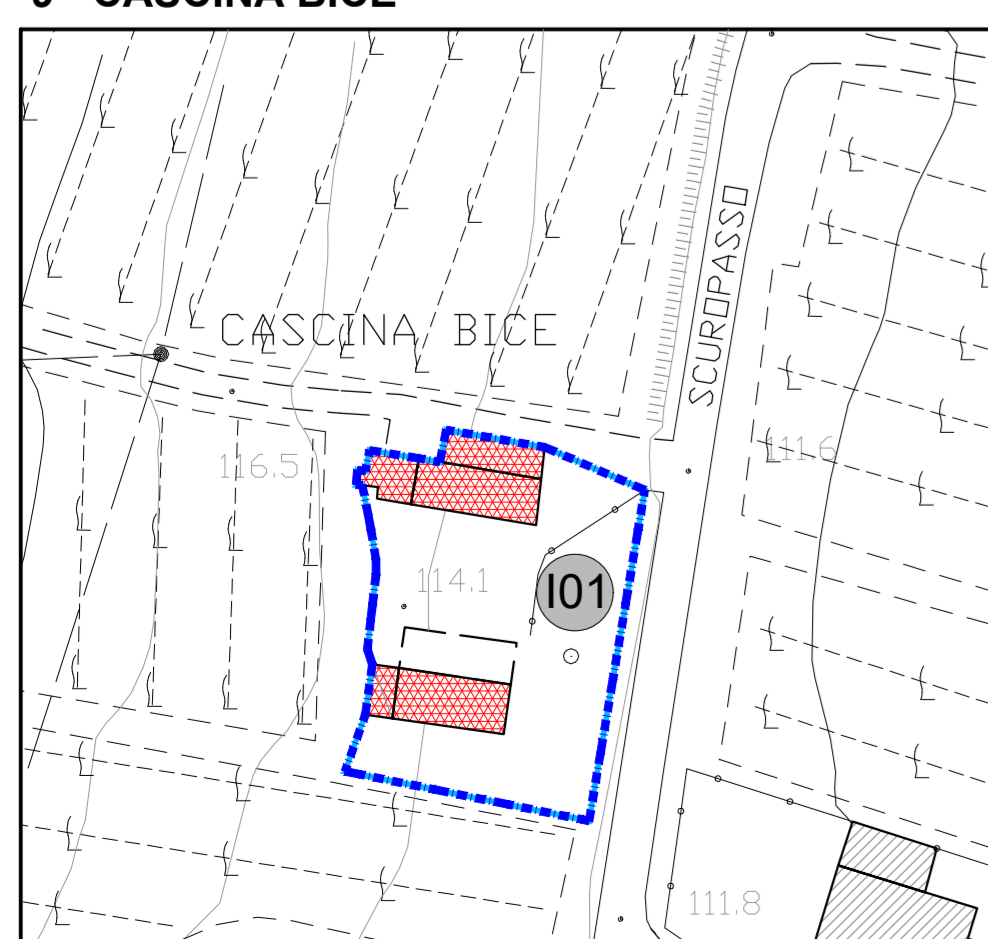
7 - CASCINA PANIZZA



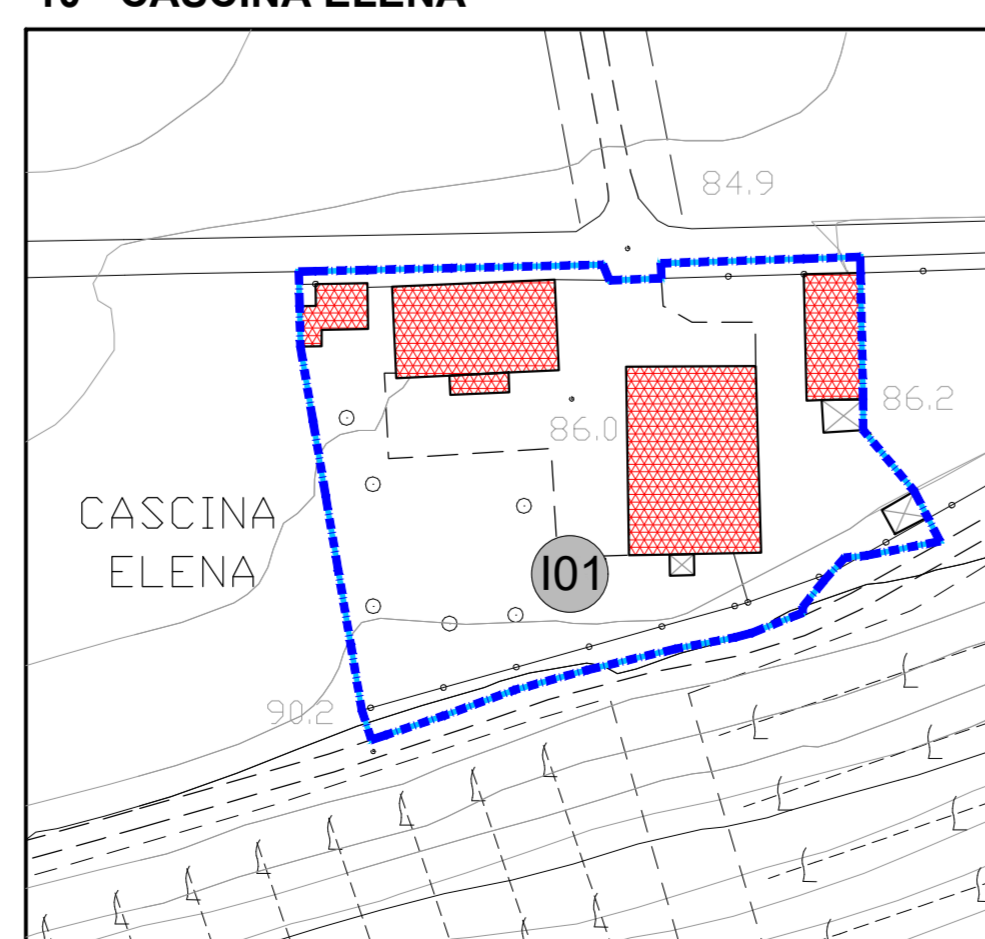
8 - VALLE DI FONDO



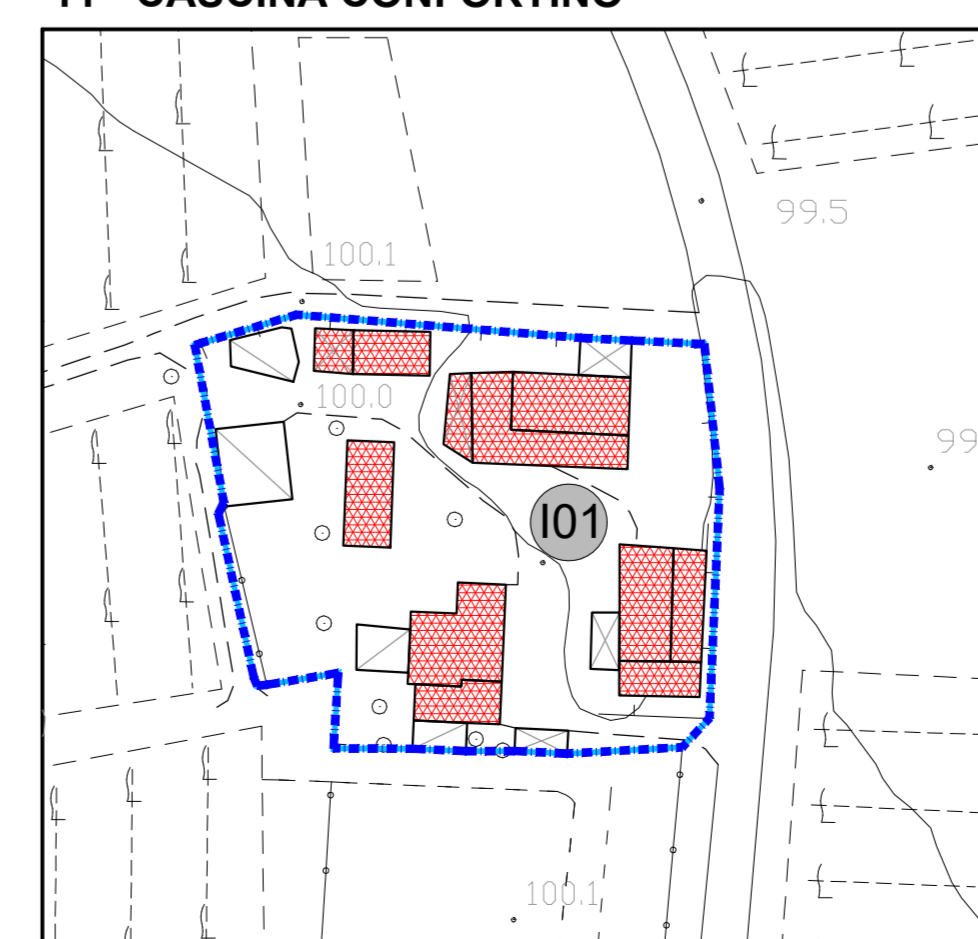
9 - CASCINA BICE



10 - CASCINA ELENA



11 - CASCINA CONFORTINO



Comune di
Cigognola
(Provincia di Pavia)

Piano delle Regole

PIANO di GOVERNO del TERRITORIO

VARIANTE 2023

PR_04
SCALA 1:1.000

Modalità di intervento

Il Progettista: Augusto Allegrini Ingegnere	Il Sindaco:
	Il Resp. del Procedimento:
	Il Segretario comunale:

Adottato con delibera C. C. n° 7 del 15.04.2024
Approvato con delibera C. C. n° 32 del 11.11.2024
Pubblicazione B.U.R.L. serie _____ n° _____ del _____

augusto allegrini ingegnere
iscritto al n. 1398 dell'Albo degli Ingegneri della Provincia di Pavia
Studio: via Tasso, 94 - 27100 - PAVIA Tel. e Fax +39 0382 571453 e-mail : allegrini.augusto@gmail.com

Diritti d'autore riservati a norma di legge.
Riproduzione totale o parziale vietata senza consenso scritto del progettista o degli aventi diritto.